VODOVOD V3

KATASTRY: Horní Chobolice 654941

PARCELNÍ ČÍSLA: 809/1

DRUH POVRCHU: ASF.KOM. | ZELEŇ

VZDÁL. VRCHOLOVÝCH BODŮ: 2.17 | 6.52 | 6.78 | 20.21 | 10.55 | 12.04

OZNAČENÍ VRCHOLOVÝCH BODŮ: VB301 | LB302 | LB303 | LB304 | LB305 | LB306

MĚŘÍTKA 1:250/100

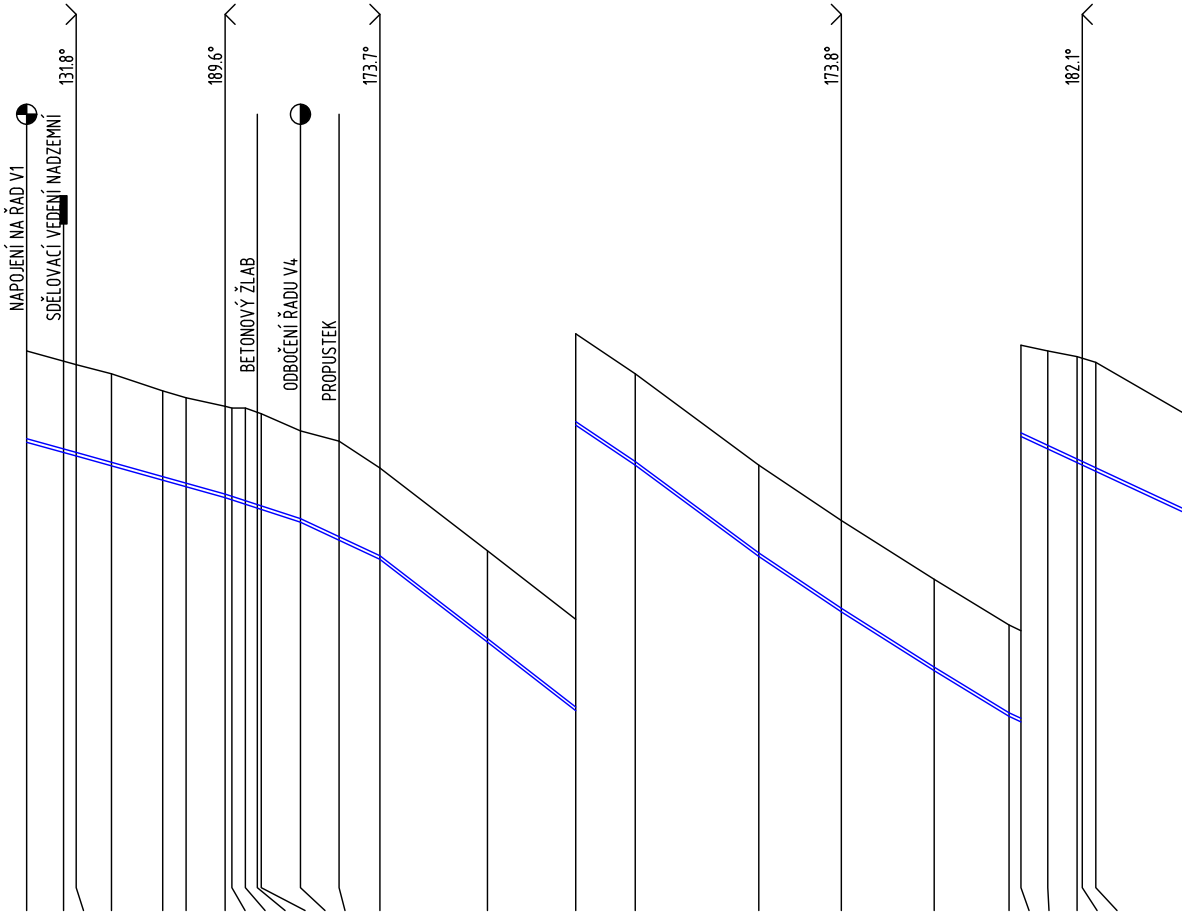
131.8°
189.6°
173.7°
173.8°
182.1°
NAPOJENÍ NA ŘAD V1
SDĚLOVACÍ VEDENÍ NADZEMNÍ
BETONOVÝ ŽLAB
ODBOČENÍ ŘADU V4
PROPUSTEK

SROVNÁVACÍ ROVINA: M 1:250/100, 365, 360, 355

STANIČENÍ [km/m]	HLOUBKA VÝKOPU	KÓTA VÝKOPU	KÓTA DNA POTRUBÍ	KÓTA PŮVODNÍHO TERÉNU
0.0	1.75	378.25	378.40	380.00
1.61	1.75	378.07	378.22	379.82
2.17	1.75	378.01	378.16	379.76
3.71	1.76	377.84	377.99	379.60
5.96	1.71	377.59	377.74	379.30
6.98	1.71	377.47	377.62	379.18
8.69	1.75	377.28	377.43	379.03
8.99	1.76	377.24	377.39	379.00
9.58	1.84	377.16	377.31	379.00
10.10	1.82	377.10	377.25	378.92
10.27	1.83	377.07	377.22	378.90
11.99	1.75	376.85	377.00	378.60
13.68	1.89	376.53	376.68	378.42
15.47	1.75	376.20	376.35	377.95
20.18	1.75	374.75	374.90	376.50
24.04	1.75	373.55	373.70	375.30
26.65	1.75	372.85	373.00	374.60
32.06	1.75	371.25	371.40	373.00
35.68	1.75	370.28	370.43	372.03
39.74	1.75	369.25	369.40	371.00
43.02	1.75	368.45	368.60	370.20
43.54	1.75	368.35	368.50	370.10
44.72	1.87	368.13	368.28	370.00
46.00	2.01	367.89	368.04	369.90
46.23	2.02	367.85	368.00	369.87
46.82	2.06	367.74	367.89	369.80

DN[mm]-MATERIÁL-DÉLKA[m]: DN/OD63-PE-HD PE100 RC+ PN16-71.76

SKLON [‰]-DÉLKA [m]: 110.65-2.17 | 111.95-6.52 | 130.26-3.30 | 186.84-3.48 | 307.86-4.71 | 310.56-3.86 | 268.61-2.61 | 295.64-5.41 | 268.40-3.62 | 253.26-4.06 | 244.13-3.28 | 186.60-10.72

ULOŽENÍ: PÍSKOVÉ LOŽE 150MM

VZDÁL. VRCHOLOVÝCH BODŮ	3.14	10.35
OZNAČENÍ VRCHOLOVÝCH BODŮ	LB307	LB308 VB309

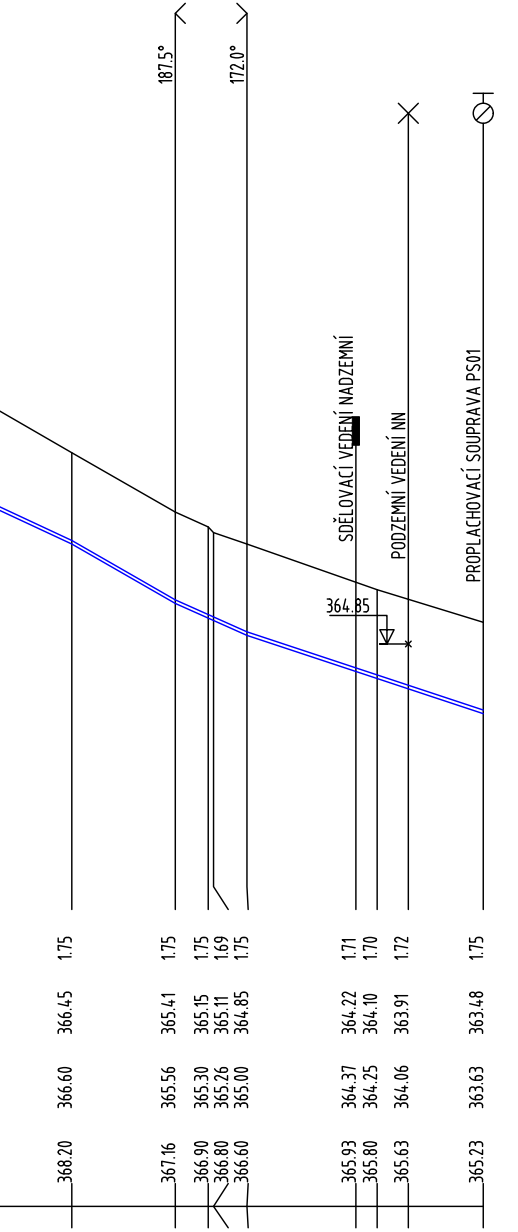
187.5°
172.0°
SDĚLOVACÍ VEDENÍ NADZEMNÍ
PODZEMNÍ VEDENÍ NN
PROPLACHOVACÍ SOUPRAVA PS01
364.85

STANIČENÍ [km/m]	KÓTA PŮVODNÍHO TERÉNU	KÓTA DNA POTRUBÍ	KÓTA VÝKOPU	HLOUBKA VÝKOPU
53.74	368.20	366.60	366.45	1.75
58.27	367.16	365.56	365.41	1.75
59.71	366.90	365.30	365.15	1.75
59.95	366.80	365.26	365.11	1.69
61.41	366.60	365.00	364.85	1.75
66.18	365.93	364.37	364.22	1.71
67.11	365.80	364.25	364.10	1.70
68.48	365.63	364.06	363.91	1.72
71.76	365.23	363.63	363.48	1.75

SKLON [‰] - DÉLKA [m]			
	229.43-4.53	178.51-3.14	132.39-10.35

VODOVOD V4

KATASTRY	Horní Chobolice 654941					
PARCELNÍ ČÍSLA	809/1	894/2				
DRUH POVRCHU	ZELEŇ	ŠTĚRKOVÁ CESTA				ZELEŇ
VZDÁL. VRCHOLOVÝCH BODŮ	0.29 [illegible]	18.80	6.43	13.85	8.93	
OZNAČENÍ VRCHOLOVÝCH BODŮ	VB401 LB402	LB403	LB404	LB405	LB406	VB407

MĚŘÍTKA 1:250/100

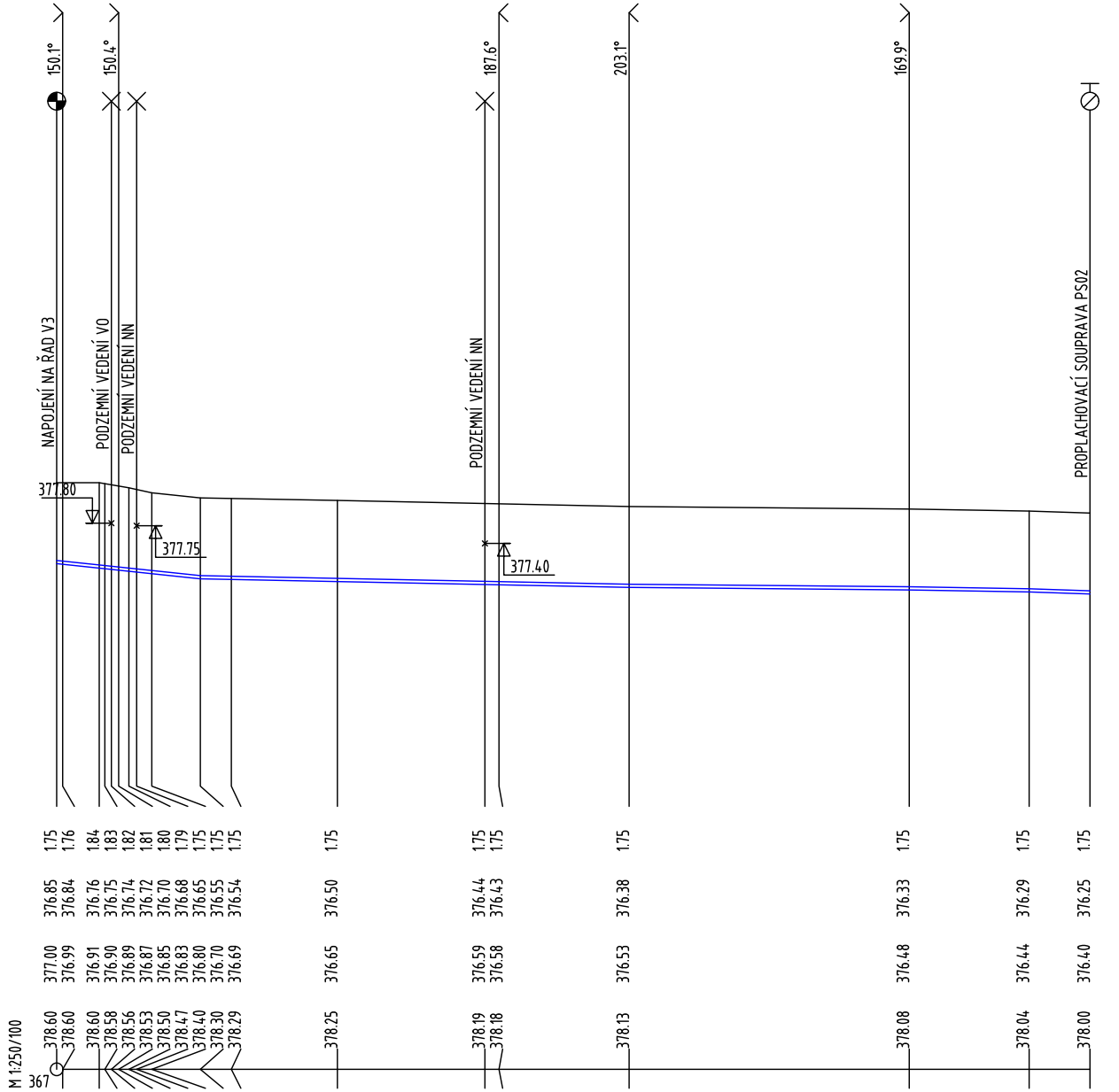
150.1°
150.4°
187.6°
203.1°
169.9°
NAPOJENÍ NA ŘAD V3
PODZEMNÍ VEDENÍ VO
PODZEMNÍ VEDENÍ NN
PODZEMNÍ VEDENÍ NN
PROPLACHOVACÍ SOUPRAVA PS02
377.80
377.75
377.40
M 1:250/100
367

SROVNÁVACÍ ROVINA

STANIČENÍ [km/m]	KÓTA PŮVODNÍHO TERÉNU	KÓTA DNA POTRUBÍ	KÓTA VÝKOPU	HLOUBKA VÝKOPU
0.0	378.60	377.00	376.85	1.75
0.29	378.60	376.99	376.84	1.76
2.10	378.60	376.91	376.76	1.84
2.38	378.58	376.90	376.75	1.83
2.70	378.56	376.89	376.74	1.82
3.06	378.53	376.87	376.72	1.81
3.57	378.50	376.85	376.70	1.80
3.95	378.47	376.83	376.68	1.79
4.70	378.40	376.80	376.65	1.75
7.10	378.30	376.70	376.55	1.75
8.63	378.29	376.69	376.54	1.75
13.87	378.25	376.65	376.50	1.75
21.17	378.19	376.59	376.44	1.75
21.86	378.18	376.58	376.43	1.75
28.29	378.13	376.53	376.38	1.75
42.14	378.08	376.48	376.33	1.75
48.06	378.04	376.44	376.29	1.75
51.07	378.00	376.40	376.25	1.75

DN(mm)-MATERIÁL-DÉLKA(m)	DN/OD63-PE-HD PE100 RC+ PN16-51.07			
SKLON [‰] - DÉLKA [m]	42.25-7.10	8.02-21.19	3.61-13.85	6.75-5.92	13.30-3.01
ULOŽENÍ	PÍSKOVÉ LOŽE 150MM			

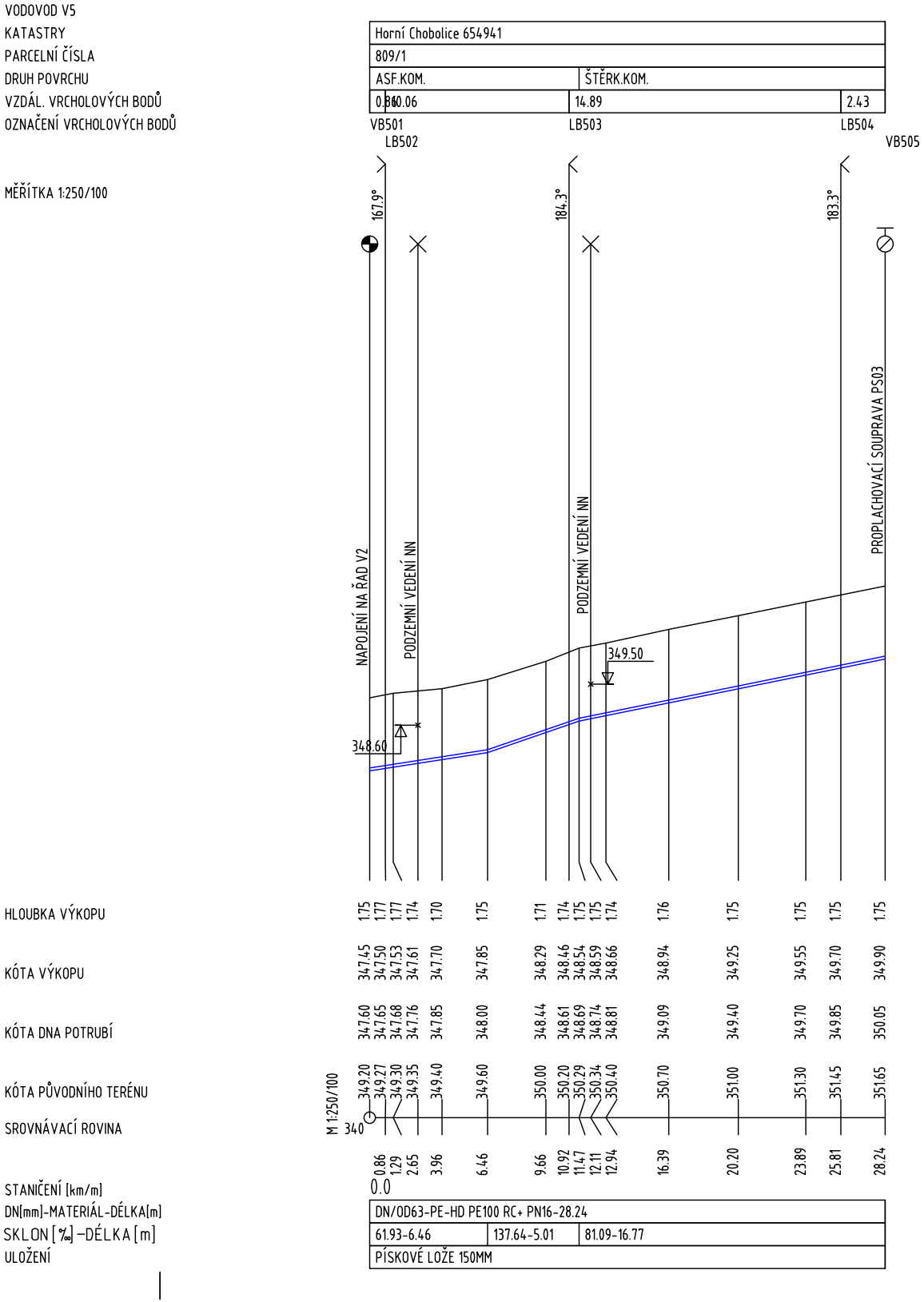
VODOVOD V5
KATASTRY
Horní Chobolice 654941
PARCELNÍ ČÍSLA
809/1
DRUH POVRCHU
ASF.KOM.
ŠTĚRK.KOM.
VZDÁL. VRCHOLOVÝCH BODŮ
0.86
10.06
14.89
2.43
OZNAČENÍ VRCHOLOVÝCH BODŮ
VB501
LB502
LB503
LB504
VB505
MĚŘÍTKA 1:250/100
167.9°
184.3°
183.3°
NAPOJENÍ NA ŘAD V2
PODZEMNÍ VEDENÍ NN
PODZEMNÍ VEDENÍ NN
PROPLACHOVACÍ SOUPRAVA PS03
349.50
348.60
HLOUBKA VÝKOPU
1.75 1.77 1.77 1.74 1.70 1.75 1.71 1.74 1.75 1.75 1.74 1.76 1.75 1.75 1.75 1.75
KÓTA VÝKOPU
347.45 347.50 347.53 347.61 347.70 347.85 348.29 348.46 348.54 348.59 348.66 348.94 349.25 349.55 349.70 349.90
KÓTA DNA POTRUBÍ
347.60 347.65 347.68 347.76 347.85 348.00 348.44 348.61 348.69 348.74 348.81 349.09 349.40 349.70 349.85 350.05
KÓTA PŮVODNÍHO TERÉNU
349.20 349.27 349.30 349.35 349.40 349.60 350.00 350.20 350.29 350.34 350.40 350.70 351.00 351.30 351.45 351.65
M 1:250/100
340
SROVNÁVACÍ ROVINA
0.86 1.29 2.65 3.96 6.46 9.66 10.92 11.47 12.11 12.94 16.39 20.20 23.89 25.81 28.24
0.0
STANIČENÍ [km/m]
DN[mm]-MATERIÁL-DÉLKA[m]
DN/OD63-PE-HD PE100 RC+ PN16-28.24
SKLON [‰] -DÉLKA [m]
61.93-6.46
137.64-5.01
81.09-16.77
ULOŽENÍ
PÍSKOVÉ LOŽE 150MM

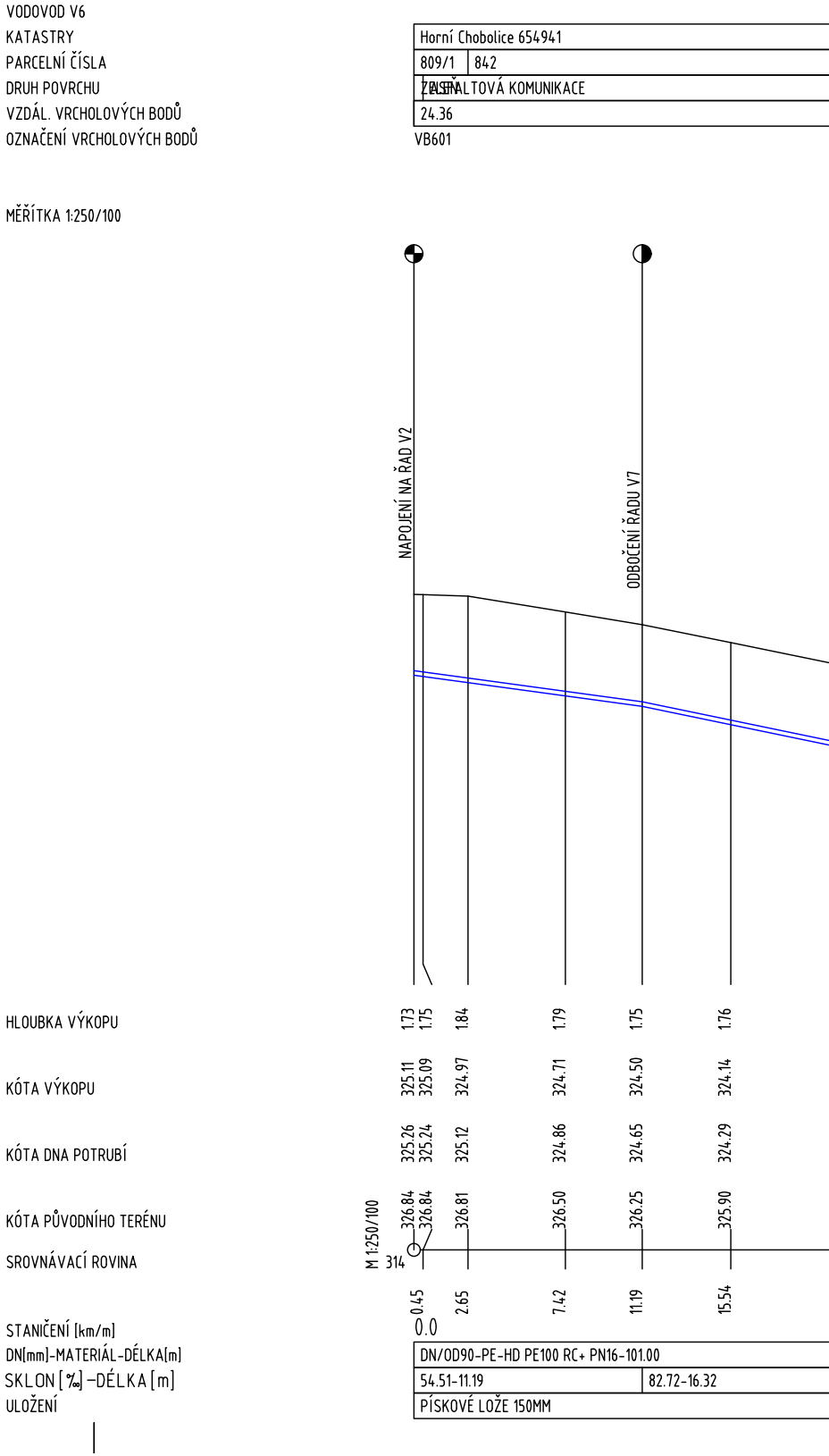
VODOVOD V6
KATASTRY
Horní Chobolice 654941
PARCELNÍ ČÍSLA
809/1
842
DRUH POVRCHU
ZELEŇ
ASFALTOVÁ KOMUNIKACE
VZDÁL. VRCHOLOVÝCH BODŮ
24.36
OZNAČENÍ VRCHOLOVÝCH BODŮ
VB601
MĚŘÍTKA 1:250/100
NAPOJENÍ NA ŘAD V2
ODBOČENÍ ŘADU V7
HLOUBKA VÝKOPU
1.73 1.75 1.84 1.79 1.75 1.76
KÓTA VÝKOPU
325.11 325.09 324.97 324.71 324.50 324.14
KÓTA DNA POTRUBÍ
325.26 325.24 325.12 324.86 324.65 324.29
KÓTA PŮVODNÍHO TERÉNU
326.84 326.84 326.81 326.50 326.25 325.90
M 1:250/100
314
SROVNÁVACÍ ROVINA
0.45 2.65 7.42 11.19 15.54
0.0
STANIČENÍ [km/m]
DN[mm]-MATERIÁL-DÉLKA[m]
DN/OD90-PE-HD PE100 RC+ PN16-101.00
SKLON [‰] -DÉLKA [m]
54.51-11.19
82.72-16.32
ULOŽENÍ
PÍSKOVÉ LOŽE 150MM

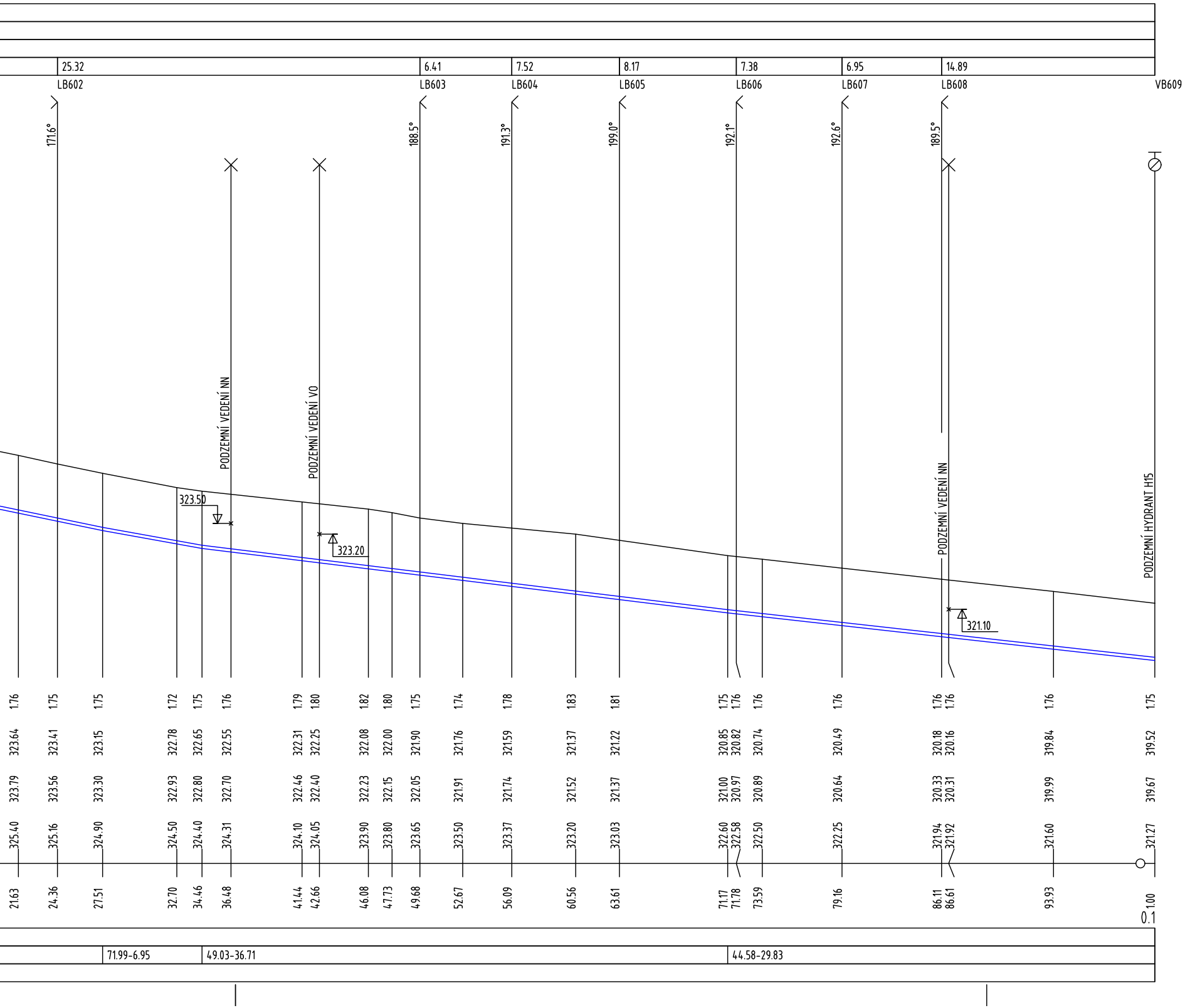
25.32
6.41
7.52
8.17
7.38
6.95
14.89
LB602
LB603
LB604
LB605
LB606
LB607
LB608
VB609
171.6°
188.5°
191.3°
199.0°
192.1°
192.6°
189.5°
PODZEMNÍ VEDENÍ NN
PODZEMNÍ VEDENÍ VO
PODZEMNÍ VEDENÍ NN
PODZEMNÍ HYDRANT H15
323.50
323.20
321.10
0.1
71.99-6.95
49.03-36.71
44.58-29.83

VODOVOD V7
KATASTRY
PARCELNÍ ČÍSLA
DRUH POVRCHU
VZDÁL. VRCHOLOVÝCH BODŮ
OZNAČENÍ VRCHOLOVÝCH BODŮ

MĚŘÍTKA 1:250/100

HLOUBKA VÝKOPU
KÓTA VÝKOPU
KÓTA DNA POTRUBÍ
KÓTA PŮVODNÍHO TERÉNU
SROVNÁVACÍ ROVINA
STANIČENÍ [km/m]
DN[mm]-MATERIÁL-DÉLKA[m]
SKLON [‰] –DÉLKA [m]
ULOŽENÍ

STANIČENÍ [km/m]	KÓTA PŮVODNÍHO TERÉNU	KÓTA DNA POTRUBÍ	KÓTA VÝKOPU	HLOUBKA VÝKOPU
21.63	325.40	323.79	323.64	1.76
24.36	325.16	323.56	323.41	1.75
27.51	324.90	323.30	323.15	1.75
32.70	324.50	322.93	322.78	1.72
34.46	324.40	322.80	322.65	1.75
36.48	324.31	322.70	322.55	1.76
41.44	324.10	322.46	322.31	1.79
42.66	324.05	322.40	322.25	1.80
46.08	323.90	322.23	322.08	1.82
47.73	323.80	322.15	322.00	1.80
49.68	323.65	322.05	321.90	1.75
52.67	323.50	321.91	321.76	1.74
56.09	323.37	321.74	321.59	1.78
60.56	323.20	321.52	321.37	1.83
63.61	323.03	321.37	321.22	1.81
71.17	322.60	321.00	320.85	1.75
71.78	322.58	320.97	320.82	1.76
73.59	322.50	320.89	320.74	1.76
79.16	322.25	320.64	320.49	1.76
86.11	321.94	320.33	320.18	1.76
86.61	321.92	320.31	320.16	1.76
93.93	321.60	319.99	319.84	1.76
0.1 1.00	321.27	319.67	319.52	1.75

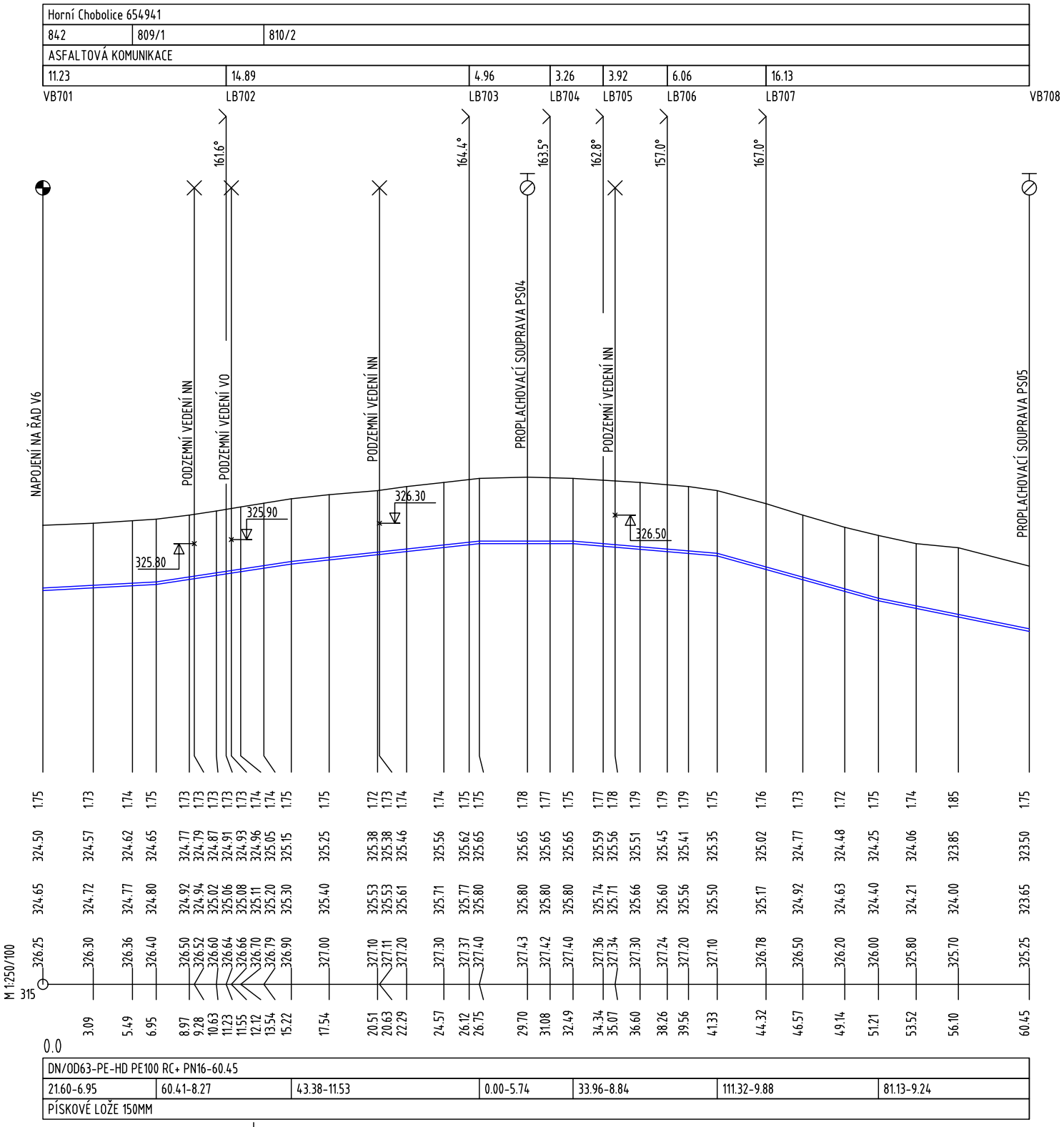
Horní Chobolice 654941
842
809/1
810/2
ASFALTOVÁ KOMUNIKACE
11.23
14.89
4.96
3.26
3.92
6.06
16.13
VB701
LB702
LB703
LB704
LB705
LB706
LB707
VB708
161.6°
164.4°
163.5°
162.8°
157.0°
167.0°
NAPOJENÍ NA ŘAD V6
PODZEMNÍ VEDENÍ NN
PODZEMNÍ VEDENÍ VO
PODZEMNÍ VEDENÍ NN
PROPLACHOVACÍ SOUPRAVA PS04
PODZEMNÍ VEDENÍ NN
PROPLACHOVACÍ SOUPRAVA PS05
325.80
325.90
326.30
326.50
M 1:250/100
315
0.0
DN/OD63-PE-HD PE100 RC+ PN16-60.45
21.60-6.95
60.41-8.27
43.38-11.53
0.00-5.74
33.96-8.84
111.32-9.88
81.13-9.24
PÍSKOVÉ LOŽE 150MM

SOUŘADNICOVÝ SYSTÉM JTSK
VÝŠKOVÝ SYSTÉM BALT P.V.

SVIS TCE, spol. s r.o.

ZA CHLUMEM 814
418 01 BÍLINA

VYPRACOVAL: Ing. Los	ZODPOVĚDNÝ PROJEKTANT: Ing. Karásek	HLAVNÍ INŽENÝR PROJEKTU: Ing. Karásek	MANAŽER ÚTVARU: Ing. Hájek	TECHNICKÁ KONTROLA: Ing. Karásek
INVESTOR: Obec Liběšice	KRAJ: Ústecký		FORMÁT:	10 x A4
PŘÍLOHA: I001 VODOVOD			DATUM:	06/2024
			STUPEŇ:	DPS
PODÉLNÝ PROFIL VODOVODU **VODOVODNÍ ŘAD V3,V4,V5,V6,V7**			ČÍSLO ZAKÁZKY:	02/2024
AKCE: DOLNÍ A HORNÍ CHOBOLICE – VODOVOD	MĚŘÍTKO: 1:250/100		ČÍSLO VÝKRESU: **D.1.3.4**	ČÍSLO PARÉ: